

# 交通安全情報

令和 5 年 3 月 13 日

第 2 号

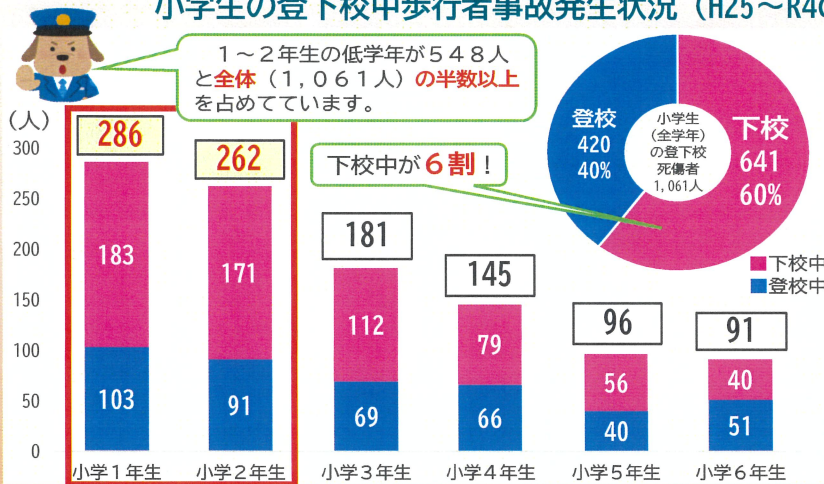
静岡県警察本部 交通企画課



## 子供を交通事故から守りましょう！



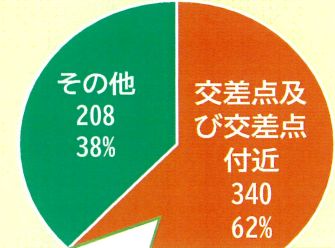
小学生の登下校中歩行者事故発生状況 (H25~R4の死傷者1,061人)



1~2年生の低学年が548人と全体(1,061人)の半数以上を占めています。

下校中が6割！

小学1~2年生の登下校死傷者(548人)



低学年の登下校事故の6割以上が交差点及び交差点付近で発生！

県警ホームページから学校、自宅付近の危険な場所をさがしてみよう！



## 事故事件発生マップ

アクセスは「 静岡県警察 ホームページ」又は

こちらの二次元コードから



事故事件発生マップ

静岡県警察

事故事件発生マップ


ご利用にあたって  
 ・地図を拡大縮小  
 ・小窓の移動  
 ・この地図を印刷  
 ・この地図を共有  
 ・この地図を共有  
 ・この地図を共有  
 ・この地図を共有

お子さんと一緒に(子供の目線で...)通学路を歩いてみましょう！

危険な場所や安全確認が必要な場所をマップで確認して、「どうして危ないのか」「どのように注意したらいいのか」を具体的に教えてあげてください。

パソコンだけでなくスマートフォン・タブレットからもアクセスOK

※ 画面はイメージで、実際の画面表示とは異なります。



### しずおか・安全横断3つの柱

- 1の柱 手を上げよう
- 2の柱 左右の確認
- 3の柱 横断中も確認

